

MOTORRADTOUR 2005?

Haben einige Kolleginnen und Kollegen
in diesem Jahr Lust auf eine gemeinsame
Motorradausfahrt?

Wenn ja, Samstags oder wollen
wir uns einen Tag frei nehmen?

Wer würde es organisieren?



**TERMIN: 30.6.2005
9.00 - CA. 19.00 UHR
STRECKENVERLAUF ETC. FOLGT
IN EINIGEN TAGEN**

**MEINUNG
BITTE HIER
ABGEBEN**

Liebe Kolleginnen, liebe Kollegen,

wir wollen gemeinsam eine Motorradtour unternehmen.

Ich hatte dazu die Idee und so haben ich mir vorgenommen, mit der dankenswerten Unterstützung von Carsten Hettwer und Heiko Kramer, daran gemacht, einen schönen Tag zu organisieren.

Einige Eckpunkte müssen allerdings vorher als **unbedingt verbindlich** vereinbart werden:

- Die Fahrzeuge müssen zugelassen, TÜV-abgenommen und verkehrssicher sein
- Fahrer und Beifahrer haben übliche und geeignete Schutzkleidung zu tragen, hierbei sind insbesondere geeignete und zugelassene Helme zu nennen
- Fahrer und Beifahrer müssen körperlich und geistig geeignet sein, was im einzelnen u.a. bedeutet, dass selbstverständlich weder Fahrer noch Beifahrer angetrunken oder betrunken sind. Da nach geltender Rechtsprechung bereits eine leichte Alkoholisierung bei einem Unfall haftungsrechtlich problematisch ist und bei der Fahrt in der Gruppe nicht nur Fahrer und Beifahrer sondern auch die anderen Gruppenmitglieder gefährdet werden könnten, wollen wir auf den Genuss alkoholischer Getränke während der Fahrt **gänzlich** verzichten.
- Die Fahrt endet mit Ankunft am Abschlusspunkt, von wo an jeder individuell seine Heimfahrt antritt

Sollte das Wetter nicht gut sein, wollen wir die Tour auch nicht fahren. Sollte es also regnen oder nicht nur einige kleine Schauer angesagt sein, wählen wir eben eine andere Alternative für den Tag – beispielsweise die Arbeit.

Im Zweifel, ob die Fahrt stattfindet oder nicht, können wir noch kurz am 30.6. telefonieren. Meine private Telefonnummer ist 05105 / 62366.

Toureneckwerte



<http://www.adlerwarte-berlebeck.de>



**Adlerwarte
BERLEBECK**

ÖFFNUNGSZEITEN & PREISE

Geöffnet vom 16.02. bis zum 15.11.

Täglich von 9.30 bis 17.30 Uhr mit
Freiflugprogramm um 11 und 15 Uhr
(vom 1. Mai bis 30. September zusätzlich
auch um 16.30 Uhr).

EINTRITTSPREISE:

Erwachsene/Jugendliche:
EUR 4,00

Kinder 3-14 Jahre:
EUR 2,00

Erwachsenengruppe ab 20 Personen:
EUR 3,50

Berlebeck liegt im Teuteburger Wald, in der Nähe vom alten Herrmann, der ja dort auch sein Denkmal hat.

Von Detmold sind es ca. 5 km in südlicher Richtung.

Wir sollten zusehen, dass wir gegen 10.30 dort sind, um den Flugvorführungen beiwohnen zu können.



Anschließend fahren wir zum Mittagessen in das Lokal Schenken-Küche.

<http://www.schenken-kueche.de/>

Altgediente Mitarbeiterinnen und Mitarbeiter können sich vielleicht noch an den Betriebsausflug nach Höxter erinnern. Den Tag haben wir dort unser verspätetes Frühstück eingenommen.



So gegen 13.00 – 14.00 Uhr fahren wir von dort, ggf. über den Köterberg entweder zu <http://www.guenter-kurve.de/>, dem bekannten Biker-Treffpunkt im Extertal, um dann über Schaumburg / Paschenburg zurück zu finden, oder wir fahren über die Weser und umfahren von dort den Ith um zu einer Kaffeepause in

A logo for 'Günter's Kurve Biker Cafe'. The text 'Günter's Kurve' is written in a large, stylized, black font with a white outline. Below it, 'Biker Cafe' is written in a smaller, black font. The logo is set against a white background with a black border.

Hanna & Günter Beyer
32699 Extertal / Kükenbruch
Kükenbrucherstr. 13
Telefon 05754 / 303

Den Abschluss können wir in Barsinghausen vielleicht bei einem Kollegen machen.

Roadbook

Barsinghausen / Vahrenholz

Rodenberg / Soldorf

Nicht Reinsdorf / → Obernwöhren / Obernkirchen

In Obernkirchen → Bad Eilsen / Rinteln

Schloss Ahrensburg B83 → Hameln

R B 238 um Rinteln herum

Hinter Doktorsee/Flugplatz halbrechts → **Vlotho**

Legende: | ↙ kommen von unten (Süden), Abzweig links, Fahrtrichtung links

Vahrenholz → Adlerwarte Berlebeck

| ↙ L961 (Name: Felsenkeller) RTG Langenholzhausen

Langenholzhausen ↑ T ► (Name: Hauptstr), folgen Rechts / Rechts ca. 100 m

| ↙ B 238 (Name: Emme) Rtg Lemgo

In Lemgo **B238 folgen** (Name: Rintelner Str.)

| ↘ Wagner Str. / Wolff / Bruchweg

Kreisel ½ rum Ausfahrt: Bismarkstr.

Ca. 100 m Y-Strecke ↘ (Name:Pagenhelle)

‡ ↙ B 238 (Name: Braker Weg) B 238 folgen (Name: Detmolder Weg) bis Detmold


In Detmold Straßenverlauf V 238 folgen



(Name: Lemgoer Str. / Pauliner Str.) nach **2 x 30° links Knick**


| ↘ (Name: Neustadt / Paderborner Str.) RTG Berlebeck

In Berlebeck Rtg Adlerwarte. Am Parkplatz vorbei ↘ Am Hahnberg ↘ Geierweg

Adlerwarte Berlebeck nach Ovenhausen



Abfahrt Adlerwarte an Hauptstr.   ca. 200 m

  (Name: Fromhauser Str.) ca. 1,5 km



  (Externsteiner Str.) bis Horn / **Bad Meinerberg**

  (Name: Mittelstr.) ca. 200 m

  (Name: Potthof) ca. 200 m




  (Name: Nordstr.) ca. 200 m oder: vierte Links

  (Name: Mittelstr. / Steinheimer Str.) ca. 600 m

  (Name: Steinheimer Str.) L 823 RTG **Steinheim**

Vahlhausen / RTG Billerbeck

Kurz vor Billerbeck Rechtsabzweig nach Billerbeck (Billerbecker Str) **nicht folgen**
L823 bleiben

Dann zwei  geradeaus, dann   (Name: Ostwestfahlenstr. B 252 / B 239)

RTG Höxter

Ortschaft Münsterbrock durchfahren, ca. 1-2 km danach B 239 verlassen

  RTG Vörden

In Vörden geradeaus RTG Altenbergen

In Altenbergen   RTG Ovenhausen / Höxter nach ca. 1-2 km

  RTG Ovenhausen / Höxter

In (kurz vor) Ovenhausen auf Hauptstr. fahren (von links kommt L755 nach Eilversen)

Links kommen Sportplatz und die Straße Bergwinkel, Friedhof, danach

  Kapenbergstr.

Nach Linkskurve Y-Strecke, wir fahren  bis Gasthaus Schenken-Kueche

Ovenhausen zum Köterberg

Abfahrt von Schenken-Küche zur Str. Ovenhausen – Höxter

└ ↘ RTG Höxter

In Lüthmarsen

└ ↘ (Name: Lamfert)

└ ↘ B 239 RTG Fürstenau. 239 folgen ca. 2-3 km hinter Fürstenau

└ ↑ RTG Löwendorf

In Löwendorf └ ↘ RTG Lügde / oder Niese

Ca. 2km └ ↘ (Name: Köterbergstr.) RTG Niese / Köterberg

In Köterberg Ausschilderung zum Parkplatz und Gasthaus und Fernmeldeturm folgen.

Köterberg zu Günters Kurve

Abfahrt vom Köterberg. In Köterberg gleich nach der Abfahrt

└ ↗ **nicht Hummensen sondern Falkenhagen**

In oder kurz vor Falkenhagen └ ↖ RTG Schieder – Schwalenberg

In Schwalenberg auf Hauptstr. bleiben (immer Rtg Norden) : Am Oekerberg / Unterm Fleck / Weserstr. / Am Zollstock / Schwalenbergerstr./ Keßlerstr. / Detmolder Str.

└ ↗ (Name: Domäne / Bahnhofstr.) nach 90° rechts

└ nicht nach Blomberg sondern ↑

L 948 (Namen: Dorfstr. / Siekholzerstr. /

Hinter Siekholz ca. 2-3 km durch den Wald, dann

└ ↗ auf B1 RTG Bartrup

In Bartrup hinter Eisenbahnquerung └ ↖ (Name: Hamelner Str.) ca. 1.200 m
(Wahrscheinlich Rtg Bösingfeld / Alverdissen))

└ ↖ (Name: Bahnhofstr.) unter der Bahn durch (Name: Alverdisser Str.) auf L758

Um Alverdissen herum L 758 (Name: Bartruper Str.) durch Bösingfeld auf L758 bleiben
Rtg Norden

Nächster Ort Nalhof. Ca 1km hinter dem letzten Haus

└ ↖ RTG Almena (Name: Fültige Str.) an Kirche

└ ↖ (Name: Kirchstr.) wahrscheinlich Schild Rtg Kükenbruch ca. 3 km (Namen: Almenaer
Str. / Blombergerstr.) in Kükenbruch

└ ↖ ↗ **Kükenbrucherstr. 13 (L 962)**

Günters Kurve über Paschenburg nach Rehren

Kükenbrucherstr. (L 962) nach Nord Osten

┣ ↖ (Name: Bögerhof / L758 / Extertalstr.) ca. 4 km

┣ ↗ B 238 Umfahrung Rinteln erste Auffahrt / vor Querung B 238

Nächste Abfahrt ↗ ┣ ↗ (Name: Berliner Str.) L438 ca. 2,5-3 km

┣ ↗ fünf Straßen ↗ Rtg Deckbergen / Hessisch Oldendorf

In Deckbergen ┣ ↗ (Name: Osterburgstr.) nicht unter BAB / durch K 72 folgen

Werkstatt Peter Lechelt

Rechte Hand: Paschenburg weiter auf K 72

┣ ↗ RTG Rehren

Ab Rehren BAB oder parallel BAB über Pohle und Lauenau / Rodenberg

Abschluß Felsenkeller Lauenau / Bayernstadl Bad Nenndorf / Grüner Jäger / Waldapotheke